


ՀԻՄՆԱԿՈՐՈՒՄ

<<ՀԱՅԱՍՏԱՆԻ ՀԱՆՐԱՊԵՏՈՒԹՅԱՆ ՍՅՈՒՆԻՔԻ ՄԱՐԶԻ ՄԻՄԻԱՆԻ ՀԱՄԱՅՆՔԻ ԹԱՄԻԿ ԲՆԱԿԱՎԱՅՐՈՒՄ ԳՏԵՎՈՂ ՀՈՂԱՄԱՍԻ ԼՊԱՏԱԿԱՅԻՆ ԼՇԱՆԱԿՈՒԹՅՈՒՆԸ ՓՈԽԵԼՈՒՆ ՀԱՎԱՆՈՒԹՅՈՒՆ ՏԱԼՈՒ ՄԱՍԻՆ>> ՀԱՄԱՅՆՔԻ ԱՎԱԳԱՆՈՒ ՈՐՈՇՄԱՆ ԸՆԴՈՒՆՄԱՆ ԱՆՀՐԱԺԵՇՏՈՒԹՅԱՆ

Ղեկավարվելով Հայաստանի Հանրապետության կառավարության 2011 թվականի դեկտեմբերի 29-ի <<Հողերի օգտագործման ժամանակավոր սխեմաներ կազմելու կարգը հաստատելու և Հայաստանի Հանրապետության կառավարության 2001 թվականի հունվարի 17-ի թիվ 30 որոշումն ուժը կորցրած ճանաչելու մասին>> թիվ 1918-Ն որոշման դրույթներով կազմված հողաշինարարական գործի նյութերով նախատեսվում է ՀՀ Սյունիքի մարզի Թասիկ բնակավայրում իրականացնել անհատական բնակելի տան կառուցապատման աշխատանքներ:

Հաշվի առնելով այն հանգամանքը, որ համայնքում առկա են հողեր, որոնք նպատակային նշանակության փոփոխությունից հետո կարող են օտարվել քաղաքացիներին անհատական բնակելի տուն կառուցելու համար, ուստի հողհատակագրման աշխատանքների իրականացման համար անհրաժեշտ է ՀՀ Սյունիքի մարզի Միսիանի համայնքի Թասիկ բնակավայրի վարչական տարածքում գտնվող, համայնքային սեփականություն հանդիսացող, գյուղատնտեսական նշանակության հողեր կատեգորիայի այլ հողատեսքերից 0.12հա հողամասը փոխադրել բնակավայրերի հողեր կատեգորիա՝ հասարակական կառուցապատման հողեր գործառնական նշանակության:

Միսիանի համայնքապետարանի աշխատակազմի քաղաքաշինության և փոփոխության ոլորտը համակարգող բաժնի պետ՝

 Ս. ՀՈՎՀԱՆՆԻՍՅԱՆ


04.10.2019թ

ՏԵՂԵԿԱՆՔ

<<ՀԱՅԱՍՏԱՆԻ ՀԱՆՐԱՊԵՏՈՒԹՅԱՆ ՍՅՈՒՆԻՔԻ ՄԱՐԶԻ ՄԻՄԻԱՆԻ ՀԱՄԱՅՆՔԻ ԹԱՄԻԿ ԲՆԱԿԱՎԱՅՐՈՒՄ ԳՏԵՎՈՂ ՀՈՂԱՄԱՍԻ ԼՊԱՏԱԿԱՅԻՆ ԼՇԱՆԱԿՈՒԹՅՈՒՆԸ ՓՈԽԵԼՈՒՆ ՀԱՎԱՆՈՒԹՅՈՒՆ ՏԱԼՈՒ ՄԱՍԻՆ>> ՀԱՄԱՅՆՔԻ ԱՎԱԳԱՆՈՒ ՈՐՈՇՄԱՆ ԸՆԴՈՒՆՄԱՆ ԿԱՊԱԿՑՈՒԹՅԱՄԲ ՀԱՄԱՅՆՔԻ ԲՅՈՒՋԵՆՈՒՄ ԵԿԱՄՈՒԲՏԵՐԻ ԵՎ ԾԱԽՍԵՐԻ ԱՎԵԼԱՑՄԱՆ ԿԱՍ ԼՎԱԶԵՑՄԱՆ ՄԱՍԻՆ

Միսիանի համայնքի ավագանու որոշման նախագծի հաստատումից հետո համայնքային բյուջեի ծախսային մասում փոփոխություն չի կատարվի:

Միսիանի համայնքապետարանի աշխատակազմի քաղաքաշինության և փոփոխության ոլորտը համակարգող բաժնի պետ՝

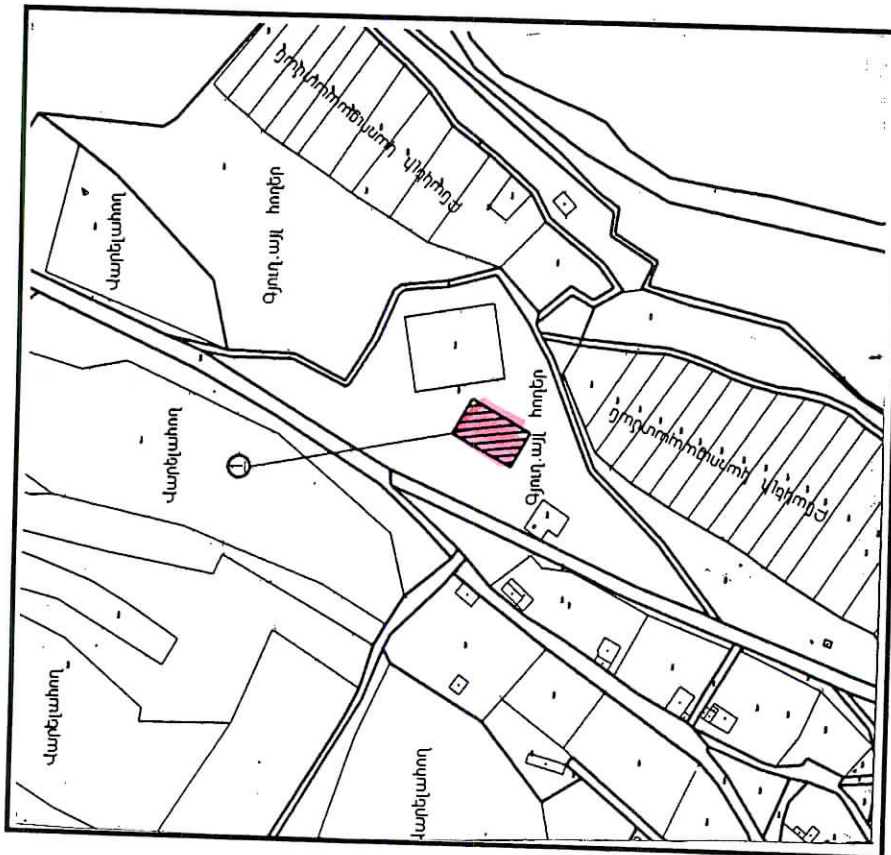
 Ս. ՀՈՎՀԱՆՆԻՍՅԱՆ

04.10.2019թ

ՍՊՏՏԱ

22 Մյուսիքի մարզի Սիսիան համայնքի թափված գյուղում գտնվող համայնքային սեփականություն հանդիսացող նպատակային նշանակությունը գյուղատնտեսական (գործառնական նշանակությունը բնակավայրերի (գործառնական նշանակությունը բնակելի կառուցապատման) կատեգորիա փոխարկվող 0.12 հա հողամասի

Մ1:5000



Գրքի համար	Կողորհմատներ		Գլխի միջակայք
	X	Y	
1	8583286.2028	4369588.8969	45.00
2	8583308.1092	4369628.2081	26.66
3	8583331.5443	4369615.4942	45.00
4	8583309.6379	4369576.1830	26.66
5	8583286.2028	4369588.8969	

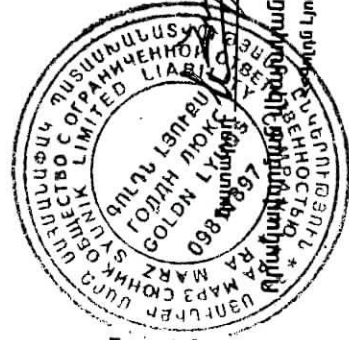
0.12 հա

ՀԱՏԱՏՈՒՄ ԵՄ
 33 Մյուսիքի մարզի Սիսիան համայնքի
 ղեկավար _____ Ա.Սարգսյան

2019թ.



1 փոխարկվող տարածք 0.12հա



Արմավիրի մարզի Սիսիան համայնքի 0242 տրված 29.10.2012
 Ս. Գրիգորյան