

ՀԻՄՆԱՎՈՐՈՒՄ

<<ՀԱՅԱՍՏԱՆԻ ՀԱՆՐԱՊԵՏՈՒԹՅԱՆ ՍՅՈՒՆԻՔԻ ՄԱՐԶԻ ՄԻՍԻԱՆԻ ՀԱՄԱՅՆՔԻ ՇԱՔԻ ԲՆԱԿԱՎԱՅՐՈՒՄ ԳՏԼՎՈՂ ՀՈՂԱՄԱՍԻ ՆՊԱՏԱԿԱՅԻՆ ՆՇԱՆԱԿՈՒԹՅՈՒՆԸ ՓՈՆԵԼՈՒՆ ՀԱՎԱՆՈՒԹՅՈՒՆ ՏԱԼՈՒ ՄԱՍԻՆ>> ՀԱՄԱՅՆՔԻ ԱՎԱԳԱՆՈՒ ՈՐՈՇՄԱՆ ԸՆԴՈՒՆՄԱՆ ԱՆՀՐԱԺԵՇՏՈՒԹՅԱՆ

Ղեկավարվելով Հայաստանի Հանրապետության կառավարության 2011 թվականի դեկտեմբերի 29-ի <<Հողերի օգտագործման ժամանակավոր սխեմաներ կազմելու կարգը հաստատելու և Հայաստանի Հանրապետության կառավարության 2001 թվականի հունվարի 17-ի թիվ 30 որոշումն ուժը կորցրած ճանաչելու մասին>> թիվ 1918-Ն որոշման դրույթներով կազմված հողաշինարարական գործի նյութերով նախատեսվում է ՀՀ Սյունիքի մարզի Շաքի բնակավայրում իրականացնել զբոսաշրջիկների հանգստի գոտու կառուցապատման աշխատանքներ:

Հաշվի առնելով այն հանգամանքը, որ հանգստի գոտու կառուցումից հետո համայնքում կզարգանա զբոսաշրջությունը և կստեղծվեն նոր աշխատատեղեր, ուստի տաղավարների կառուցապատման աշխատանքների իրականացման համար անհրաժեշտ է ՀՀ Սյունիքի մարզի Միսիանի համայնքի Շաքի բնակավայրի վարչական տարածքում գտնվող, քաղաքացի Ալիկ Վալերիկի Հայրապետյանին վարձակալության իրավունքով պատկանող, գյուղատնտեսական նշանակության հողեր կատեգորիայի արտոններից 0.0746հա հողամասը փոխադրել բնակավայրերի հողեր կատեգորիա՝ հասարակական կառուցապատման հողեր գործառնական նշանակության:

Միսիանի համայնքապետարանի աշխարակազմի քաղաքաշինության և փնտեսության ոլորտը համակարգող բաժնի պետ՝



Ս. ՀՈՎՀԱՆՆԻՍՅԱՆ
04.10.2019թ

ՏԵՂԵԿԱԼՔ

<<ՀԱՅԱՍՏԱՆԻ ՀԱՆՐԱՊԵՏՈՒԹՅԱՆ ՍՅՈՒՆԻՔԻ ՄԱՐԶԻ ՄԻՍԻԱՆԻ ՀԱՄԱՅՆՔԻ ՇԱՔԻ ԲՆԱԿԱՎԱՅՐՈՒՄ ԳՏԼՎՈՂ ՀՈՂԱՄԱՍԻ ՆՊԱՏԱԿԱՅԻՆ ՆՇԱՆԱԿՈՒԹՅՈՒՆԸ ՓՈՆԵԼՈՒՆ ՀԱՎԱՆՈՒԹՅՈՒՆ ՏԱԼՈՒ ՄԱՍԻՆ>> ՀԱՄԱՅՆՔԻ ԱՎԱԳԱՆՈՒ ՈՐՈՇՄԱՆ ԸՆԴՈՒՆՄԱՆ ԿԱՊԱՏՈՒԹՅԱՄԲ ՀԱՄԱՅՆՔԻ ԲՅՈՒՋԵՈՒՄ ԵԿԱՄՈՒՏՆԵՐԻ ԵՎ ՕԱՆՍԵՐԻ ԱՎԵԼԱՅՄԱՆ ԿԱՍ ՆՎԱԶԵՑՄԱՆ ՄԱՍԻՆ

Միսիանի համայնքի ավագանու որոշման նախագծի հաստատումից հետո համայնքային բյուջեի ծախսային մասում փոփոխություն չի կատարվի:

Միսիանի համայնքապետարանի աշխարակազմի քաղաքաշինության և փնտեսության ոլորտը համակարգող բաժնի պետ՝

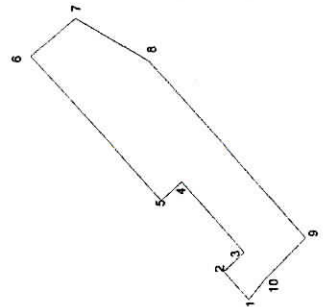

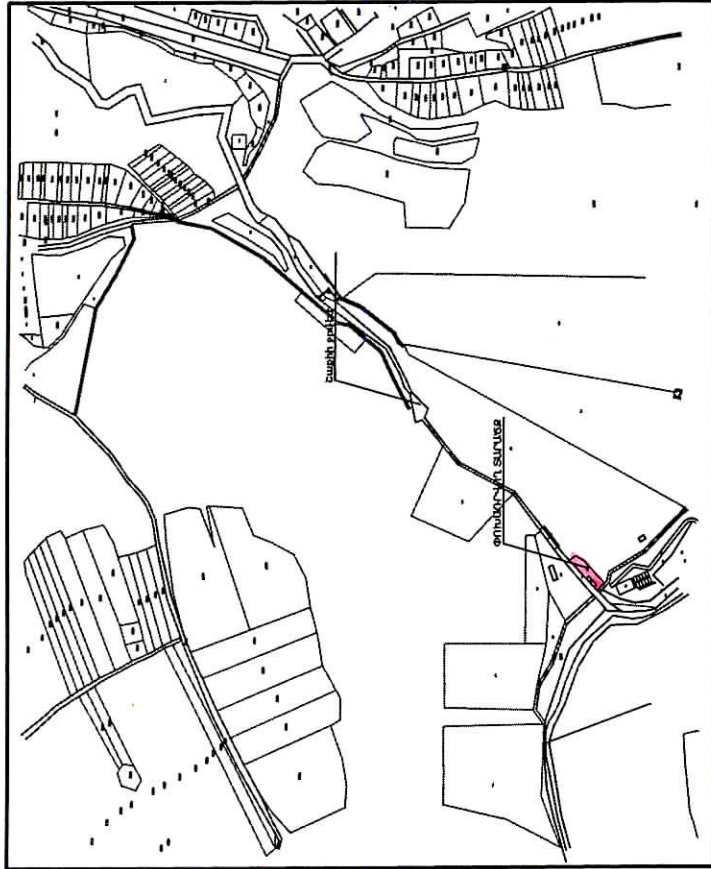


Ս. ՀՈՎՀԱՆՆԻՍՅԱՆ
04.10.2019թ

ՀԱՏԱԿԱԳԻՃ

Քավելված
 ՀՀ Այրուկի մարզի
 Միսիանի համայնքի ակադեմու
 2019թ. _____ թիվ _____ որոշման

Գյուղատնտեսական նպատակային նշանակության արոտավայրերի հողեր գործառնական նշանակության հողերից 0.0746 հա փոխադրել բնակավայրերի նպատակային նշանակության հասարակական կառուցապատման հողեր գործառնական նշանակության



ՀՀ	Կոորդինատներ		Փայլին սանիտ
	X	Y	
1	885183.9061	4380119.6456	6.80
2	885188.9125	4380124.7614	17.00
3	885192.3017	4380170.5854	5.00
4	885204.8003	4380132.1988	34.71
5	885216.8003	4380151.7948	10.61
6	885216.8003	4380151.7948	15.00
7	885233.8464	4380151.7671	10.68
8	885216.2827	4380138.3137	10.48
9	885194.8671	4380109.3499	10.48
10	885187.5972	4380116.7656	4.68
1	885183.9061	4380119.6456	



փոփոխվող տարածք 0.0746 հա

Քաղաքաշինության և տնտեսության
 ոլորտը իստակաբաղող բաժնի պետ՝
 _____ Ս. Հովհաննիսյան

Միսիանի համայնքի ղեկավար՝

Ա. Սարգսյան