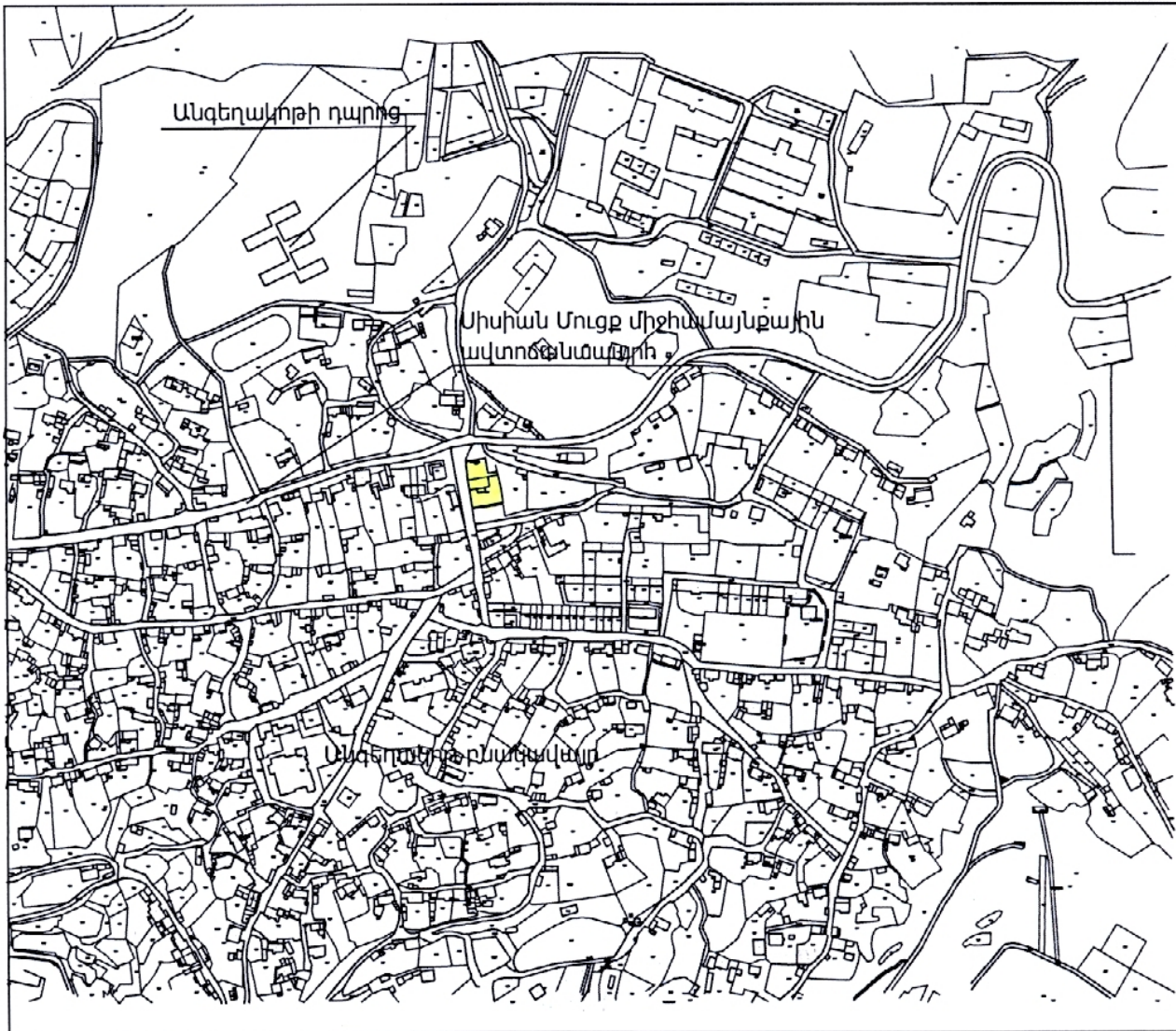


Բնակավայրերի նպատակային նշանակու
կառուցապատման 0.0887հա, Էներգետիկ
ենթակառուցվածքային հողերի հպատակ
փոխադրել արդյունաբերության, ընդերք
օբյեկտների հողեր նպատակային նշանա
օբյեկտների հողեր գործառնական նշանա

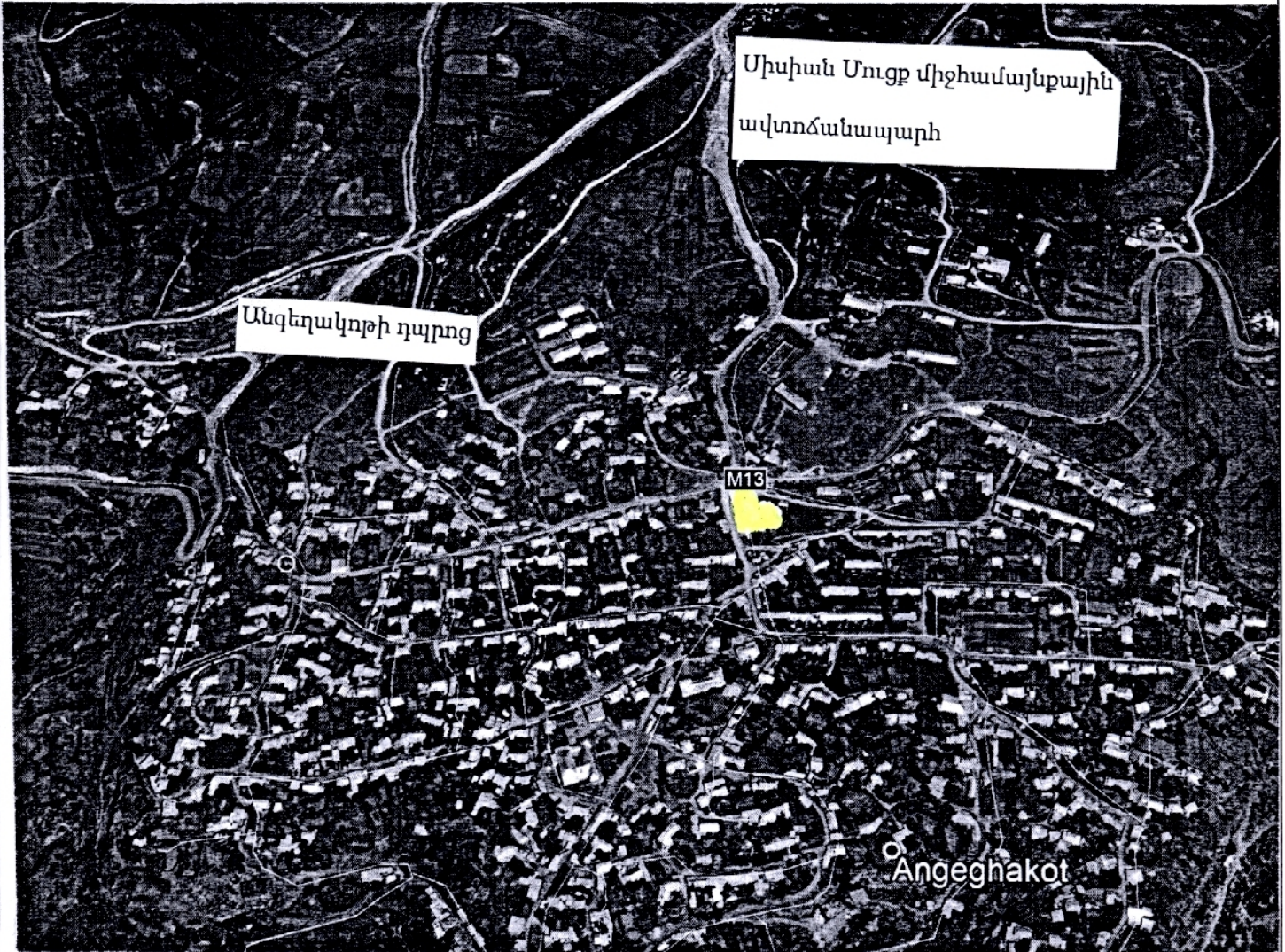



Անկյունների բեկման	Կոորդինատներ		Գծային չափեր
	X	Y	
1	8580970.6638	4382491.8598	19.72
2	8580990.1385	4382494.9669	15.38
3	8580992.5617	4382479.7790	9.56
4	8581001.9991	4382481.2847	3.40
5	8581002.7938	4382477.9791	9.24
6	8581004.8015	4382468.9631	5.69
7	8581005.9228	4382463.3850	13.41
8	8581007.7121	4382450.0953	31.33
9	8580976.7711	4382445.1588	18.10
10	8580974.0654	4382463.0560	10.20
11	8580972.4584	4382473.1286	7.82
12	8580971.7300	4382480.9096	6.25
13	8580971.0745	4382487.1251	1.85
14	8580970.9056	4382488.9684	2.39
15	8580970.6876	4382491.3466	0.51
16	8580970.6638	4382491.8598	


տակագիծ

սն այլ հողերից 0.0399հա, բնակելի
, տրանսպորտի, կապի և կոմունալ
ն նշանակության էներգետիկայի 0.015հա
ագործման և այլ արտադրական նշանակության
թյան՝ գյուղատնտեսական արտադրական
թյան

հաստատում եմ
Միսիանի համայնքի ղեկավար
Ա. Սարգսյան



 փոփոխվող տարածք

Քաղաքաշինության և տնտեսության
ոլորտն համակարգող բաժնի պեղ՝
 Ս. Յովհաննիսյան